

Uchwała Nr XXXVI/213/2014
Rady Gminy Solec – Zdrój
z dnia 26 września 2014 r.

w sprawie ustalenia wstępnej lokalizacji nowych przystanków komunikacyjnych na terenie gminy Solec – Zdrój

Na podstawie art. 18 ust 2 pkt 15 ustawy z dnia 8 marca 1990 r. o samorządzie gminnym (Dz.U. z 2013 r. poz. 594 t.j.), oraz art. 20 f ustawy z dnia 21 marca 1985 r. o drogach publicznych (Dz.U. z 2013r p, poz. 260 t.j) Rada Gminy w Solcu – Zdroju uchwała co następuje:

§ 1

Ustala się wstępną lokalizację nowych przystanków komunikacyjnych na terenie Gminy Solec – Zdrój w niżej wymienionych miejscowościach:


1. **Solec – Zdrój** – baseny - przy drodze stanowiącej własność gminy dz. nr ewid. 601 na wysokości działki o nr ewid.586/5 zał. nr 1
2. **Solec – Zdrój** – ul. Szkolna - przy drodze gminnej nr 384043 T na wysokości działki o nr ewid.360/1 zał. nr 2
3. **Piastrec** – przy drodze powiatowej nr 0094 T na wysokości działki o numerze ewidencyjnym 1524, zał. nr 3
4. **Piastrec** - OSP – przy drodze powiatowej nr 0094 T na wysokości działki o numerze ewidencyjnym 240, zał. nr 4
5. **Świniary** – OSP - przy drodze gminnej nr 384009 T na wysokości działki o numerze ewidencyjnym 431, zał. nr 5
6. **Sułkowice** - boisko– przy drodze gminnej nr 384002 T na wysokości działki o numerze ewidencyjnym 298, zał. nr 6
7. **Sułkowice**- świetlica – przy drodze gminnej nr 384002T na wysokości działki o numerze ewidencyjnym 280/3, zał. nr 6
8. **Piasek Mały** - przy drodze powiatowej nr 0091T na wysokości działki o numerze ewidencyjnym 276, zał. nr 7
9. **Piasek Mały** - przy drodze powiatowej nr 0091T na wysokości działki o numerze ewidencyjnym 192/1, zał. nr 7
10. **Strażnik** - przy drodze powiatowej nr 0095T na wysokości działki o numerze ewidencyjnym 649, zał. nr 8
11. **Zborów** - przy drodze powiatowej nr 0094T na wysokości działki o numerze ewidencyjnym 2.905, zał. nr 9
12. **Kolonia Zagajów** – przy drodze gminnej nr 384002 T na wysokości działki o numerze ewidencyjnym 158/3, zał. nr 10
13. **Welnin** - przy drodze powiatowej nr 0098T na wysokości działki o numerze ewidencyjnym 63/1 zał. nr 1
14. **Kików** - szkoła - przy drodze gminnej nr 384072 T na wysokości działki o numerze ewidencyjnym 387, zał. nr 11
15. **Strażnik** - przy drodze gminnej nr 384081T na wysokości działki o numerze ewidencyjnym 353, zał. nr 12
16. **Magierów** - przy drodze powiatowej nr 0100T na wysokości działki o numerze ewidencyjnym 61 zał. nr 13

§ 2

Wykonanie uchwały powierza się Wójtowi Gminy Solec – Zdrój.

§ 3

Uchwała wchodzi w życie z dniem podjęcia.

Przewodniczący Rady

Czesław Stępień

UZASADNIENIE

Wyznaczenie nowych przystanków komunikacyjnych rozwiąże problem mieszkańców korzystających ze środków transportu publicznego oraz dzieci dojeżdżających do szkół.

Mając na względzie potrzeby mieszkańców proponuje się wstępną lokalizację nowych przystanków komunikacyjnych.

O ostatecznej ich lokalizacji zdecyduje zarządca drogi uwzględniając warunki bezpieczeństwa ruchu drogowego.

Przewodniczący Rady


Czesław Stępień

Załącznik Nr 1
do Uchwały Nr ~~XXX~~ **XXV/112/2014**
Rady Gminy Solec – Zdrój
z dnia 26 września 2014 r.

260105_2.0007

SOLEC-ZDRÓJ

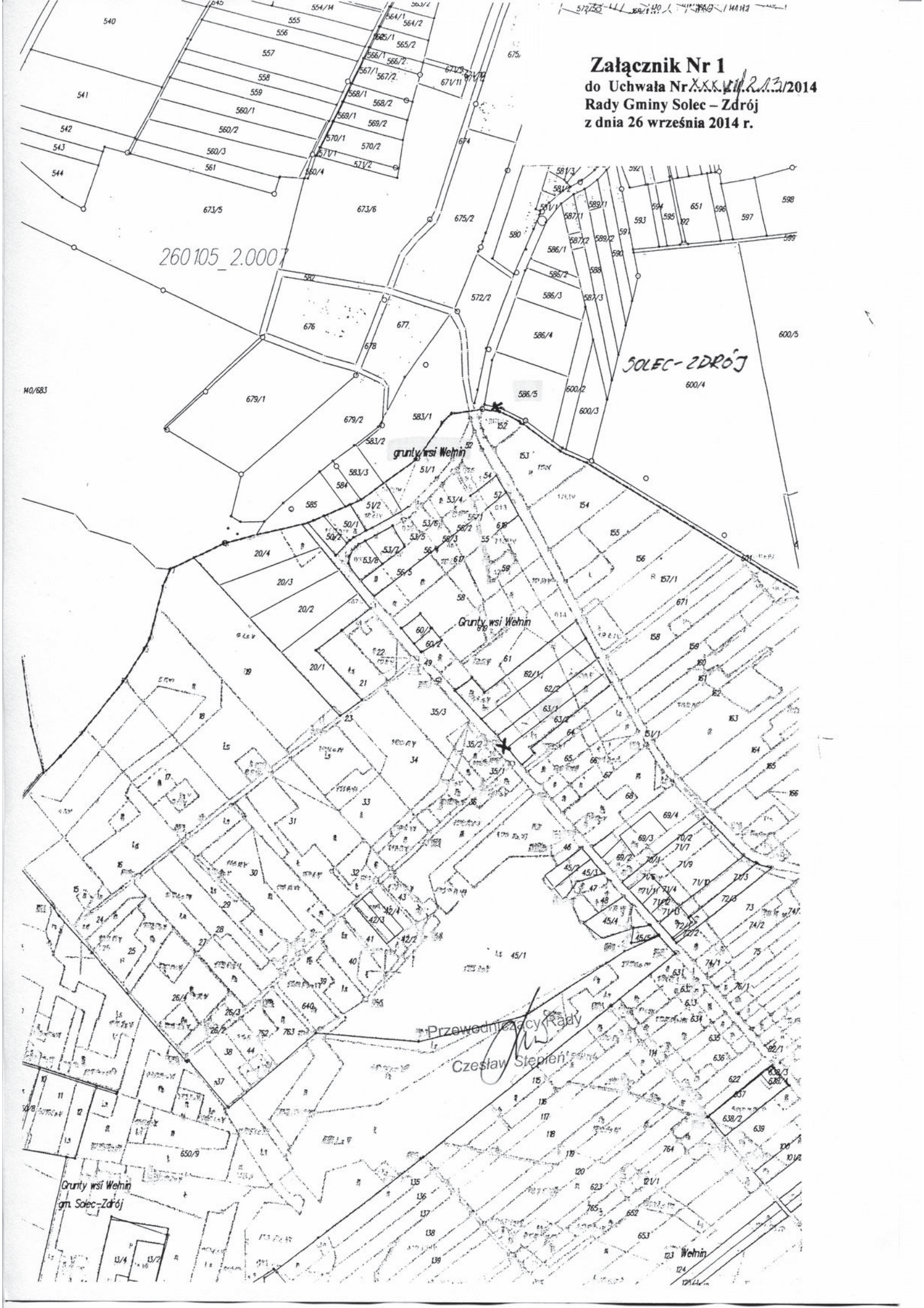
grunty wsi Wełnin

Grunty wsi Wełnin

Grunty wsi Wełnin
gm. Solec-Zdrój

Przewodniczący Rady
Czesław Siępiński

Wełnin



Załącznik Nr 2
do Uchwały Nr ~~X~~ XXIV 213/2014
Rady Gminy Solec - Zdrój
z dnia 26 września 2014 r.

Grunty wsi Zborów

SOLEC-ZDRÓJ



Załącznik Nr 3
do Uchwały Nr XXXV.1/213/2014
Rady Gminy Solec – Zdrój
z dnia 26 września 2014 r.

Grunty wsi Wójcza
gm. Pacanów

wa
ze
in
Ka
sz

Bu



Załącznik Nr 4
do Uchwały Nr XXXII/213/2014
Rady Gminy Solec – Zdrój
z dnia 26 września 2014 r.

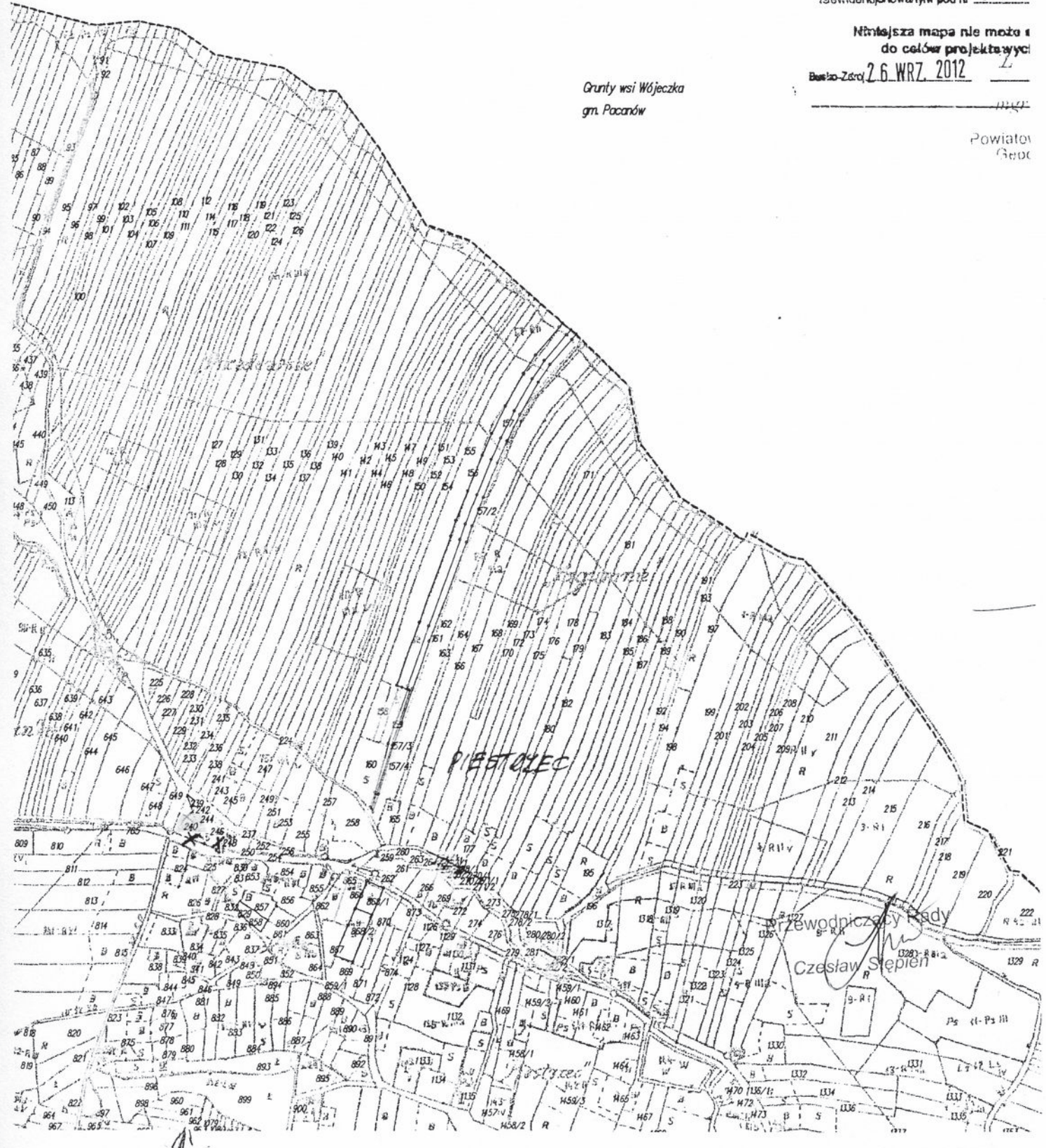
STAROSTA BUSIS
Powiatowy Ośrodek Dokumentacji
i Kartograficznej w Busku

Podpisuje się zgodność niniejszej mapy
przyjętym do państwowego zarobu geodezyjnego w dniu 31-07-2012
zawidencjonowanymi pod nr 310

Niniejsza mapa nie może służyć
do celów projektowych
Busko-Zdrój 26 WRZ. 2012

Grunty wsi Wójcieszka
gm. Pacanów

Powiatowy
Geodeta



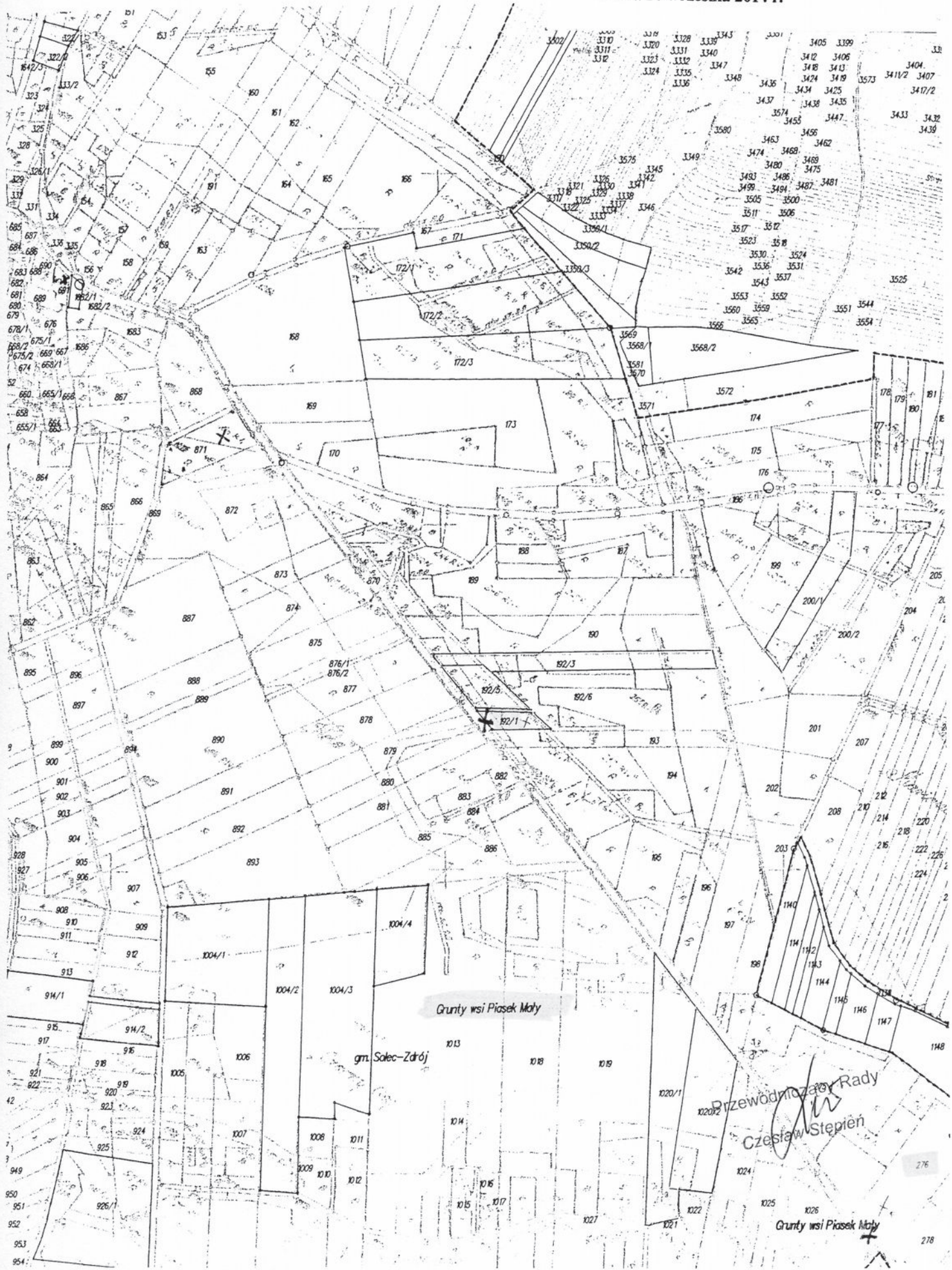
Załącznik Nr 5
do Uchwały Nr XXXV/2014
Rady Gminy Solec – Zdrój
z dnia 26 września 2014 r.



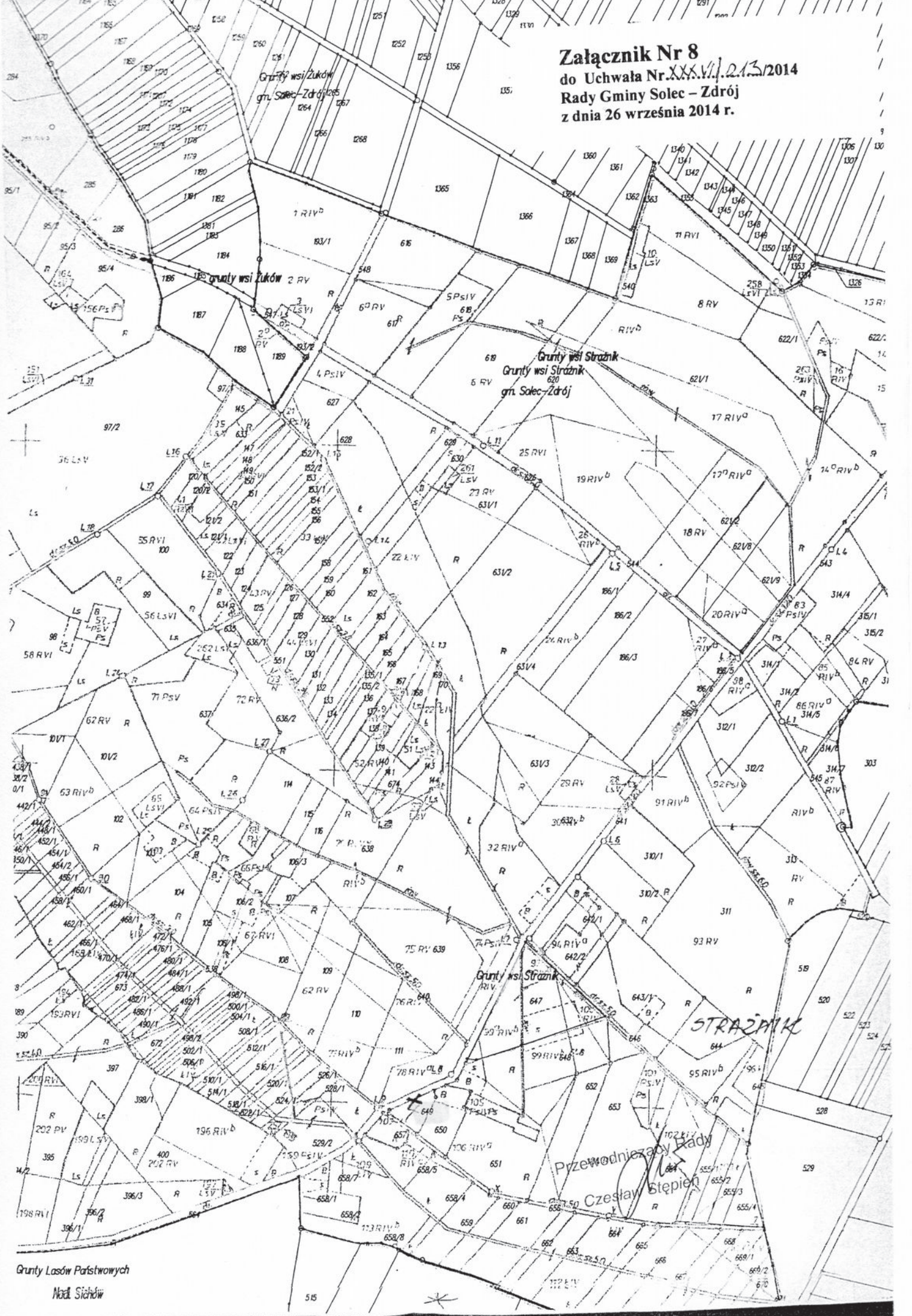
Załącznik Nr 6
do Uchwały Nr ~~XXXV~~ ²¹³ /2014
Rady Gminy Solec – Zdrój
z dnia 26 września 2014 r.



Załącznik Nr 7
do Uchwały Nr XXXVI/213/2014
Rady Gminy Solec – Zdrój
z dnia 26 września 2014 r.



Załącznik Nr 8
do Uchwały Nr XXXV/1.213/2014
Rady Gminy Solec - Zdrój
z dnia 26 września 2014 r.

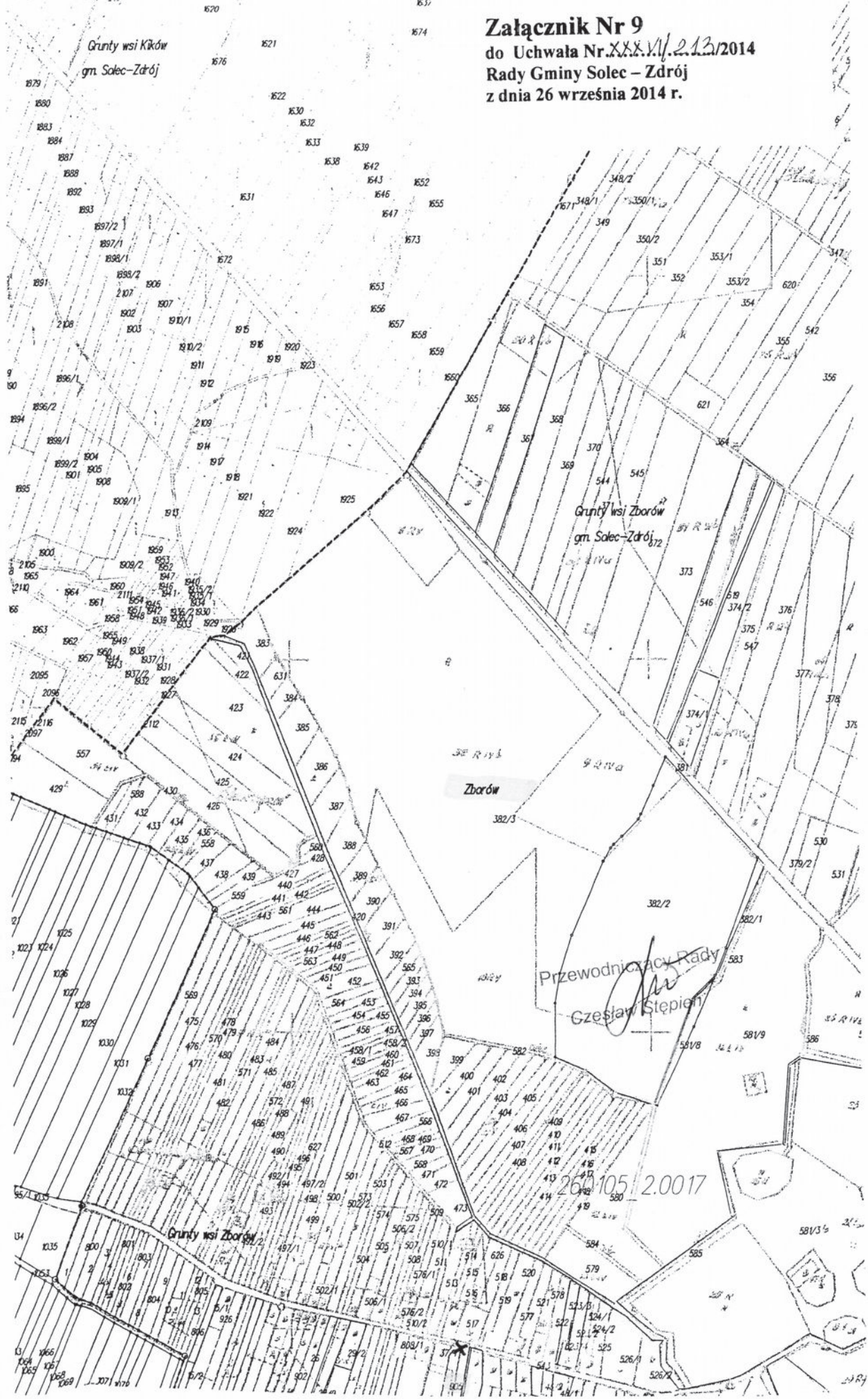


Grunt Lasów Państwowych
Nad. Sichów

Przewodniczący Rady
Czesław Stępień

STRAŻNIK

Załącznik Nr 9
do Uchwały Nr XXXI/V/213/2014
Rady Gminy Solec – Zdrój
z dnia 26 września 2014 r.



Grunty wsi Kików
gm. Solec-Zdrój

Grunty wsi Zborów
gm. Solec-Zdrój

Zborów

Przewodniczący Rady
Gdziesław Stępień

20105 2.0017

Załącznik Nr 10
do Uchwały Nr ~~XXV/11/2014~~ 213/2014
Rady Gminy Solec - Zdrój
z dnia 26 września 2014 r.

Grunty wsi Piasek Wielki
Gmina Nowy Korczyn

Grunty wsi Piasek Mały
gm. Solec-Zdrój

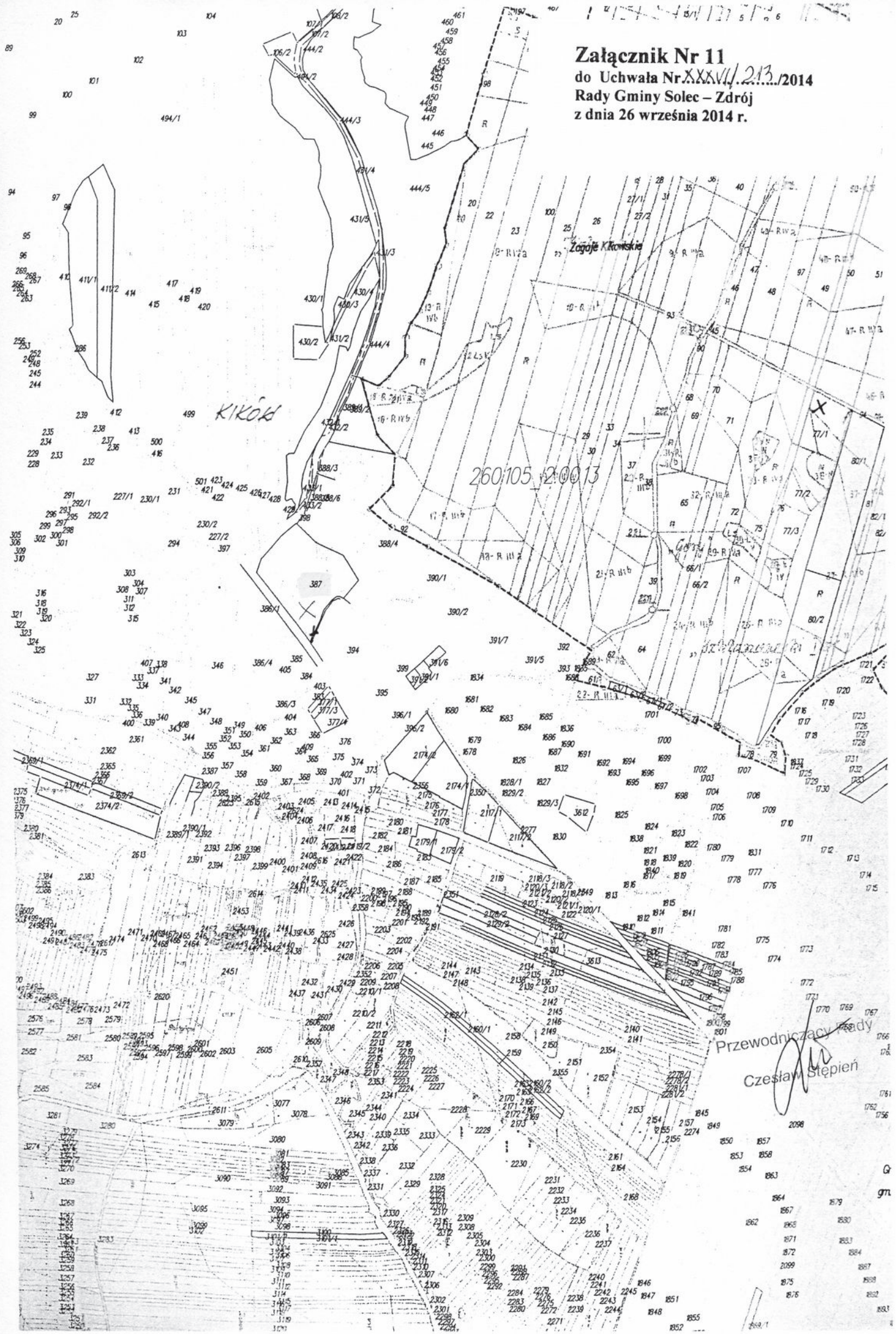


rozproszona
z
stawy z
ryjne i
sznlej

OSTY
Grzegorz Zięba
Nik Referatu
Środka Dokumentacji
Kartograficznej

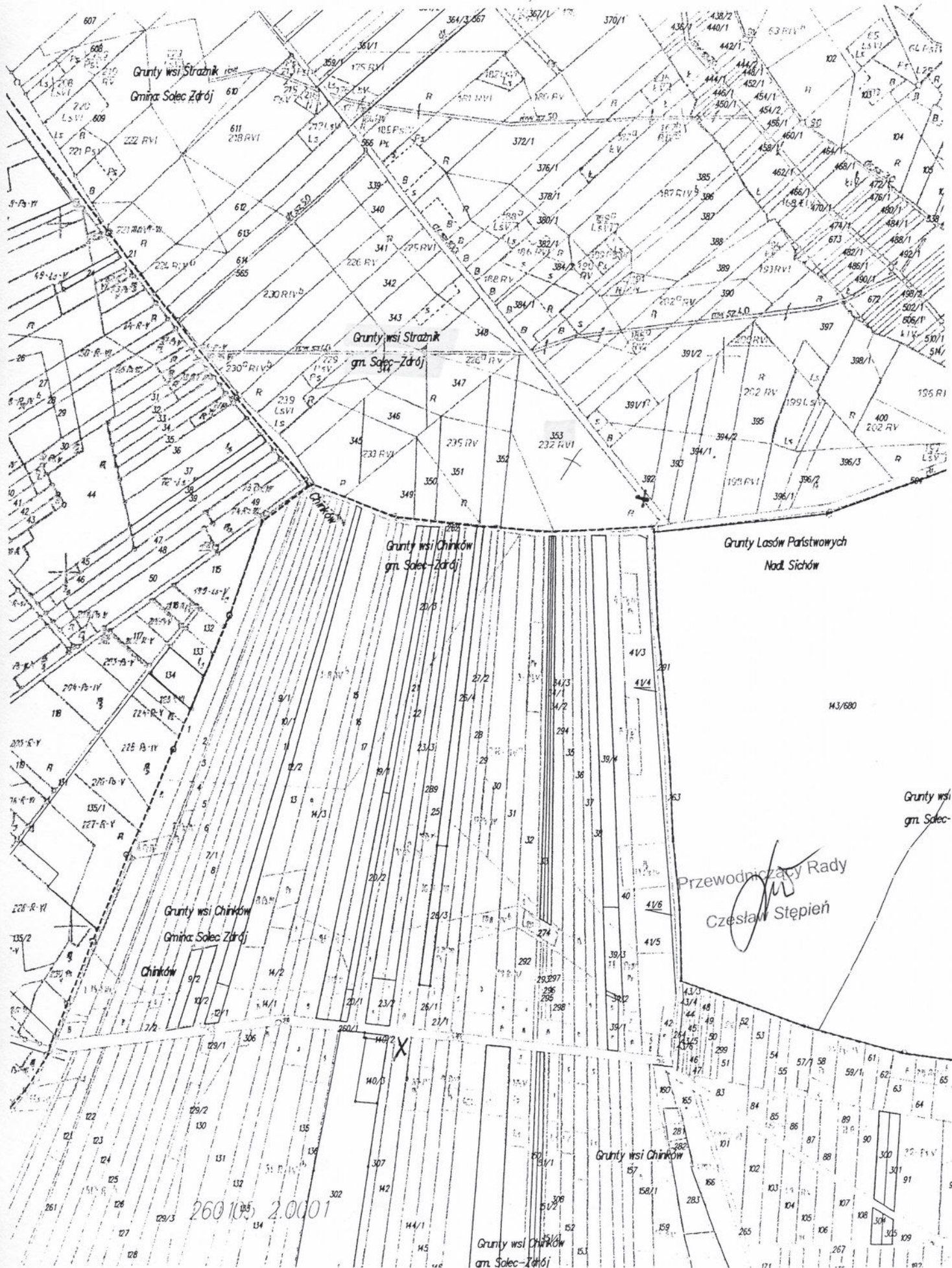
edycyjnej

Załącznik Nr 11
do Uchwały Nr XXXVII/213/2014
Rady Gminy Solec – Zdrój
z dnia 26 września 2014 r.



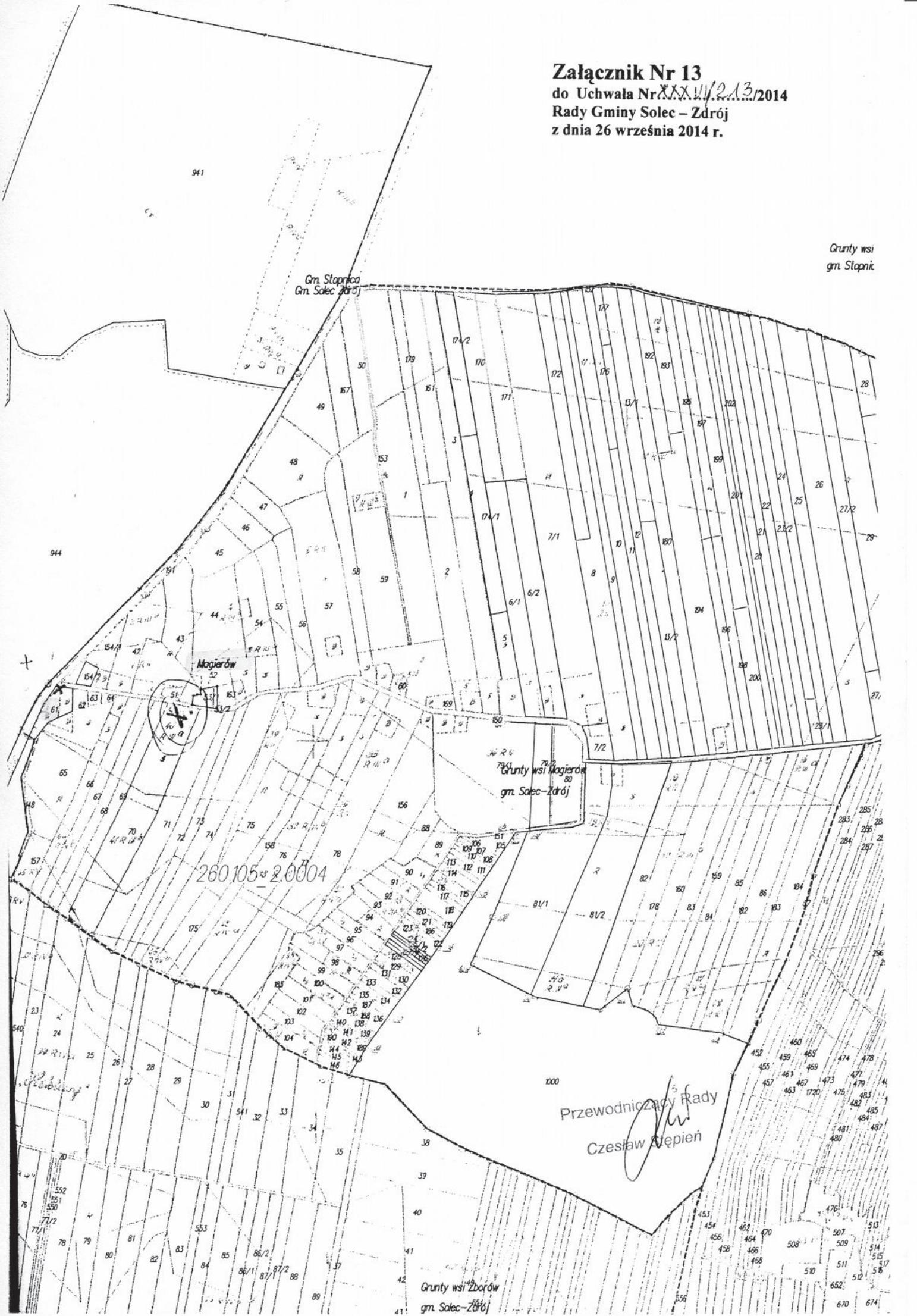
Skala 1:7000

Załącznik Nr 12
do Uchwała Nr. ~~XXXV~~ / 213 / 2014
Rady Gminy Solec – Zdrój
z dnia 26 września 2014 r.



Załącznik Nr 13
do Uchwały Nr ~~XXXIII~~ ²¹³ / 2014
Rady Gminy Solec - Zdrój
z dnia 26 września 2014 r.

Grunty wsi
gm. Stąpnik



941

Gm. Stąpnik
Gm. Solec-Zdrój

260.105-2.0004

Grunty wsi Magierów
gm. Solec-Zdrój

Przewodniczący Rady
Czesław Stępień

Grunty wsi Zborów
gm. Solec-Zdrój

670 674