Załącznik Nr 1 do uchwały Nr VI/31/2019
Rady Gminy Solec-Zdrój z dnia 28 marca 2019 r.

Statut Uzdrowiska Solec-Zdrój

§ 1

Dla Uzdrowiska Solec-Zdrój ustanawia się niniejszy statut uzdrowiska obowiązujący w obszarze granic zewnętrznych 10 sołectw gminy Solec-Zdrój w powiecie buskim w województwie świętokrzyskim, zwany dalej statutem.

§ 2

Obszar Uzdrowiska Solec-Zdrój zawarty jest w granicach administracyjnych 10 sołectw gminy Solec-Zdrój: Solec-Zdrój, Chinków, Magierów, Piestrzec, Wełnin, Włosnowice, Strażnik, Zagórzany, Zborów i Żuków. Granicę uzdrowiska stanowi granica strefy „C".

§ 3

Obszar Uzdrowiska Solec-Zdrój posiada całkowitą powierzchnię 4720,50 ha.

§ 4

Statut Uzdrowiska Solec - Zdrój składa się z części:
1. tekstowej stanowiącej treść § 1 – 16
2. graficznej zawierającej mapy:
1) w skali 1: 5 000 obrazującej obszar strefy „A" ochrony uzdrowiskowej
2) w skali 1: 10 000 obrazującej przebieg granicy strefy „B" ochrony uzdrowiskowej z zaznaczoną strefą „A".
3) w skali 1:25 000 obrazującej przebieg granicy strefy „C" ochrony uzdrowiskowej z zaznaczoną strefą „A" i „B".
4) w skali 1: 25 000 przedstawiającej obszary i tereny górnicze dwóch kopalni działających na obszarze uzdrowiska Solec - Zdrój z zaznaczonymi odwiertami.

§ 5

W celu ochrony warunków naturalnych niezbędnych do prowadzenia i rozwijania lecznictwa uzdrowiskowego oraz kształtowania innych czynników środowiskowych na obszarze Uzdrowiska Solec-Zdrój wydziela się trzy strefy ochrony uzdrowiskowej „A", „B", „C":

1. Strefa „A" ochrony uzdrowiskowej

Strefa „A" ochrony uzdrowiskowej obejmująca obszar o powierzchni 81,41 ha i wyliczony wskaźnik terenów zieleni (biologicznie czynnych) 79%, obejmuje obszar, na którym są zlokalizowane lub planowane do lokalizacji zakłady i urządzenia lecznictwa uzdrowiskowego, a także inne obiekty służące lecznictwu uzdrowiskowemu lub obsłudze pacjenta i turysty, a w szczególności pensjonaty, restauracje lub kawiarnie.

STREFA **„A"** OCHRONY UZDROWISKOWEJ przebiega :
- od północy od punktu 1 usytuowanego na północ przy skrzyżowaniu ulic Leśnej, Kościelnej i Cichej, wzdłuż północnej granicy ul. Kościelnej do punktu 2 działka nr ewid. 75, następnie skręca na północ i granicą działki nr ewid. 75 dochodzi do ulicy 1-go Maja pkt. 3 .
- od wschodu od pkt. 3 wzdłuż zachodniej granicy ul. 1 Maja na południe przecinając ulicę Kościuszki dochodzi do pkt. 4 tj. północno-zachodniego narożnika działki nr ewid. 675/1, następnie biegnie wzdłuż granicy północnej i wschodniej działką nr ewid. 675/1, dochodzi do północno-zachodniego narożnika działki nr ewid. 572/6 pkt.5 i dalej biegnie na wschód do północno-wschodniego narożnika działki nr ewid. 572/6 pkt.6 dalej biegnie na południe wzdłuż wschodniej granicy działek nr ewid. 572/6, 572/7, 572/3 dochodzi do pkt.7, od tego miejsca biegnie na zachód następnie na południe i na wschód granicami działek nr ewid. 572/3 i 572/7. Dochodzi do ul. Partyzantów pkt. 8, dalej biegnie na południe ul. Partyzantów przez most na rzece Rzoska dochodzi do działki nr ewid. 583/1 pkt.9, dalej biegnie na południe wschodnimi granicami działek nr ewid. 583/1, 583/2, 583/3, 584, 585 (tj. wzdłuż granicy obrębu ewidencyjnego Solec-Zdrój) do pkt.10
- od południa od pkt. 10 skręca na zachód, następnie wzdłuż granicy obrębu Solec-Zdrój działka nr ewid.140/683 dochodzi do pkt. 11 .
- od zachodu od pkt. 11 wschodnią granicą drogi powiatowej w kierunku północnym do pkt.12 tj. do działki nr ewid. 542, następnie w kierunku wschodnim wzdłuż północnej granicy tej działki 180 m dochodzi do pkt.13, następnie w kierunku północnym do pkt.14 do północnej granicy działki nr ewid. 539, następnie północną granicą tej działki oraz granicą działki nr ewid. 555 dochodzi do ul. Leśnej do pkt.15, skąd skręca na północ i zachodnią granicą ul. Leśnej dochodzi do punktu wyjściowego nr 1.

2. Strefa „B" ochrony uzdrowiskowej

Strefa „B” ochrony uzdrowiskowej obejmująca obszar o powierzchni 546,59 ha i wyliczony wskaźnik terenów zieleni (biologicznie czynnych) 84% stanowi bezpośrednią ochronę uzdrowiskowej strefy „A”.

STREFA „B” OCHRONY UZDROWISKOWEJ przebiega:
- od północy od pkt.1 stanowiącego skrzyżowanie drogi polnej nr ewid. 543 w miejscowości Strażnik i rowu - działka nr ewid. 734 w miejscowości Zborów (północno-zachodni narożnik działki nr ewid. 623) granica strefy "B" biegnie w kierunku wschodnim południową stroną rowu do pkt. 2 leżącego na skrzyżowaniu z Traktem Królewskim, następnie wschodnią granicą Traktu Królewskiego do skrzyżowania z drogą polną do pkt.3, następnie północną granicą obrębu Solec-Zdrój do pkt.4 i dalej w kierunku wschodnim linią łamaną przechodzącą północną granicą działek nr ewid. 382, 419, 427 do pkt.5.
- od wschodu w kierunku południowym od pkt. 5 zachodnią granicą działki nr ewid. 473 do pkt. 6 stanowiącego skrzyżowanie dróg - działek o nr ewid. 473 oraz 499, następnie w kierunku zachodnim północną granicą drogi - działka nr ewid. 499 i 514 do pkt.7 stanowiącego skrzyżowanie z ul. Nad Stawem, następnie biegnie w kierunku południowym zachodnią granicą działki nr ewid. 626 (ul. Solna) do pkt.8, następnie skręca na zachód i granicą działki nr ewid. 625 dochodzi do południowo-zachodniego jej narożnika pkt. 9 skrzyżowanie z drogą - działka nr ewid. 612, dalej biegnie na południe wzdłuż zachodniej granicy drogi - działka nr ewid. 612 dochodzi do drogi - działka nr ewid. 635/1 i granicą tej drogi skręcając na zachód a następnie granicą działki nr ewid. 635/2 dochodzi do pkt.10 ,
- od południa od pkt. 10 granica strefy "B" skręca na zachód i biegnąc południową granicą działki nr ewid. 635/2 dochodzi do pkt. nr 11 od tego punkty biegnie na południe i przecinając rzekę Rzoska dochodzi do pkt.12 południowo-wschodni narożnik działki ewid. 84, biegnie na północny-zachód dochodzi do pkt. 14, tj. do skrzyżowania z drogą stanowiącą działkę nr ewid. 36, skąd wschodnią granicą tej drogi dochodzi do pkt. 15 tj. południowo-wschodniego narożnika działki nr ewid. 26/4 dalej biegnie na północny- zachód południową granicą działek ewid. 26/4 ,25, 24, 15 dochodząc do pkt.16 tj. do granicy działki nr ewid. 1 skąd granicą tej działki biegnąc na zachód dochodzi do granicy z działką nr ewid. 144/684 pkt.17, południową granicą tej działki dochodzi do południowo-wschodniego narożnika działki nr ewid. 141/682 pkt.18, następnie biegnąc na zachód południowymi granicami działek nr ewid. 14/682, 142/681 dochodzi do pkt.19,
- od zachodu od pkt.19 wschodnimi granicami działek nr ewid. 142/681, 515, 638/8, 658/2, 658/1 dochodzi do pkt. 20 i dalej wzdłuż wschodniej granicy drogi powiatowej, stanowiącej działkę nr ewid. 564 w miejscowości Strażnik oraz drogi polnej, stanowiącej działkę nr ewid. 543 biegnąc na północ dochodzi do punktu początkowego nr 1.

3. Strefa „C” ochrony uzdrowiskowej

Strefa „C” ochrony uzdrowiskowej obejmuje obszar o powierzchni 4092,5 ha, i wyliczony wskaźnik terenów zieleni (terenów biologicznie czynnych) 87% i stanowi granicę obszaru uzdrowiska. Strefa C obejmuje obszar mający wpływ na zachowanie walorów krajobrazowych, klimatycznych oraz ochronę złóż naturalnych surowców leczniczych.

STREFA „C” OCHRONY UZDROWISKOWEJ ograniczona granicami administracyjnymi gminy Solec-Zdrój i granicami krańcowymi sołectw:
- od północy od pkt. 1 tj. styku granic administracyjnych sołectw Kików i Zborów biegnie na południowy wschód granicami sołectw Zborów, Magierów, Piestrzec, Włosnowice, Solec - Zdrój, Wełnin do pkt. 2, tj. do południowo - wschodniej granicy sołectwa Wełnin
- od południa, od pkt.2 biegnie na zachód granicami sołectw Wełnin, Zagórzany dochodzi do granicy sołectw Zagórzany i Chinków pkt.3,
- od zachodu od pkt.3 administracyjnym granicami sołectw Chinków, Strażnik, Żuków, Zborów dochodzi do punktu początkowego 1.

§ 6

1. W poszczególnych strefach ochrony uzdrowiskowej przyjmuje się następujące wskaźniki terenów zieleni lub terenów biologicznie czynnych oraz powierzchnię nowo wydzielanych działek:

1) w strefie "A" gdzie odbywa się lecznictwo uzdrowiskowe, procentowy udział terenów zieleni wynosi nie mniej niż 65% powierzchni strefy, a minimalna powierzchnia nowo wydzielanych działek powinna

wynikać z ustaleń miejscowego planu zagospodarowania przestrzennego

2) w strefie "B" stanowiącej otulinę strefy "A" procentowy udział terenów zieleni wynosi nie mniej niż 50% powierzchni strefy, a minimalna powierzchnia nowo wydzielanych działek budowlanych powinna wynikać z ustaleń miejscowego planu zagospodarowania przestrzennego

3) w strefie "C", stanowiącej otoczenie strefy "B" procentowy udział terenów biologicznie czynnych wynosi nie mniej niż 45% powierzchni strefy, a minimalna powierzchnia nowo wydzielanych działek budowlanych powinna wynikać z ustaleń miejscowego planu zagospodarowania przestrzennego.

§ 7

Czynnościami zabronionymi do realizacji w poszczególnych strefach ochrony uzdrowiskowej są czynności zawarte w art. 38 a ust. 1, 2 i 3 ustawy z dnia 28 lipca 2005 r. o lecznictwie uzdrowiskowym, uzdrowiskach i obszarach ochrony uzdrowiskowej oraz gminach uzdrowiskowych (t.j. Dz.U. z 2017 roku poz. 1056 z późn.zm.).

§ 8

Mając na celu ochronę funkcji leczniczej w uzdrowisku oraz ochronę i kształtowanie ładu przestrzennego, a w szczególności zachowanie ściśle uzdrowiskowego charakteru strefy "A" ochrony uzdrowiskowej, poza ustaleniami miejscowego planu zagospodarowania przestrzennego, określa się w sposób następujący formy i miejsca lokalizacji tablic i urządzeń reklamowych:

1. dopuszcza się rozmieszczenie w strefie "A" ochrony uzdrowiskowej znaków i szyldów na budynkach mieszczących działalność, której te znaki lub szyldy dotyczą oraz zwiastunów szyldów i tablic informacyjnych umieszczonych na bramie wejściowej lub w obrębie działki będącej miejscem tej działalności,
2. dopuszcza się umieszczanie w przestrzeni publicznej znaków, tablic i zwiastunów stanowiących informacje turystyczną,
3. właściciel tablic i urządzeń, o których mowa w pkt. 1 i 2 winien dbać o estetyczny wygląd tych tablic, ich odnawianie i bezpieczeństwo posadowienia.

§ 9

Rozmieszczanie urządzeń, o których mowa w § 8 pkt. 1 i 2 w strefie "B" i "C" ochrony uzdrowiskowej podlega ustaleniom miejscowego planu zagospodarowania przestrzennego.

§ 10

1. W strefie "A" ochrony uzdrowiskowej w obrębie ciągów komunikacyjnych (chodników, ulic i dróg publicznych) nie dopuszcza się prowadzenia handlu obnośnego i obwoźnego z zastrzeżeniem punktu 2.
2. Punkty sprzedaży pamiątek, wyrobów ludowych, produktów regionalnych lub towarów o podobnym charakterze mogą być prowadzone w strefie "A" ochrony uzdrowiskowej w miejscach wyznaczonych przez gminę, również w obrębie ciągów komunikacyjnych, pod warunkiem, że nie zakłócają ruchu pieszych i pojazdów.

§ 11

Na terenie Uzdrowiska Solec-Zdrój znajdują się udokumentowane naturalne surowce lecznicze - wody o właściwościach leczniczych eksploatowane odwiertami, w tym jeden szyb pogłębiony odwiertem:

1) „Szyb Solecki” o wydajności 0,46 m^3 /godz – mineralna woda lecznicza, swoista 1,92 % chlorkowo-sodowa, siarczkowa, jodkowa. Woda ta może być wykorzystywana w lecznictwie uzdrowiskowym do kąpieli leczniczych wg wskazań lekarskich dotyczących określonych schorzeń jak również stężenia związków siarki (II) w wodzie stosowanej do kąpieli - świadectwo nr HU-112/WL-3/2017 z dnia 11.12.2017 roku wydane przez Narodowy Instytut Zdrowia Publicznego Państwowy Zakład Higieny z siedzibą w Warszawie.

2) "Solec 2 – Karol" o wydajności 0,5 m^3 /godz – mineralna woda lecznicza, swoista 2,39 % chlorkowo-sodowa, siarczkowa, jodkowa. Woda ta może być wykorzystywana w lecznictwie uzdrowiskowym do kąpieli leczniczych wg określonych wskazań lekarskich - świadectwo HU-112/WL-2/2017 z dnia 11.12.2017 roku wydane przez Narodowy Instytut Zdrowia Publicznego Państwowy Zakład Higieny z siedzibą w Warszawie.
3) "Wełnin" – ujęcie „Wełnin-Malinowe" o wydajności 3 m^3/godz - mineralna woda lecznicza, swoista 3,90 % chlorkowo-sodowa (solanka) siarczkowa, jodkowa. Woda ta może być wykorzystywana w lecznictwie uzdrowiskowym wg wskazań lekarskich z uwzględnieniem zaleconego stężenia związków siarki (II) w wodzie stosowanej do zabiegu – świadectwo nr BU-18/WL-1/2018 z 15 marca 2018 roku wydane przez Narodowy Instytut Zdrowia Publicznego Państwowy Zakład Higieny z siedzibą w Warszawie.

Wody siarczkowe z uwagi na stężenie związków siarki kwalifikują się do silnie aktywnych wód siarczkowych, mających właściwości rozmiękczające i złuszczające naskórek. Zwiększa to proces przenikania związków aktywnych, zwłaszcza siarki dwuwartościowej i jodu do narządów wewnętrznych zmienionych chorobowo, w których następują reakcje korygujące, zwłaszcza w chrząstkach stawowych i układzie krążenia oraz narządach ruchu. Wody te mogą być wykorzystywane w lecznictwie uzdrowiskowym do kąpieli leczniczych z zachowaniem warunków bezpieczeństwa dla pacjentów i personelu z uwagi na zwiększoną lotność siarkowodoru.

2. Na terenie Uzdrowiska Solec-Zdrój występuje klimat o udokumentowanych właściwościach leczniczych: klimat Solca-Zdroju ma właściwości lecznicze w odniesieniu do chorób narządów ruchu, chorób reumatycznych oraz choroby nadciśnieniowej, a poprzez zróżnicowane bodźce klimatyczne posiada także walory hartujące układ termoregulacyjny. Okres najdogodniejszy dla klimatoterapii trwa od trzeciej dekady kwietnia do końca czerwca oraz od drugiej dekady sierpnia do połowy października, kiedy zależnie od aktualnych warunków solarnych, termicznych, wietrznych i opadowych można stosować jedną lub kilka form leczenia klimatycznego prze większość kuracjuszy. Ocena właściwości leczniczych klimatu na podstawie przeprowadzonych badań wykonana została w 2018 roku przez Instytut Geografii i Przestrzennego Zagospodarowania im. Stanisława Leszczyckiego Polskiej Akademii Nauk (IGiPZK PAN) z siedzibą w Warszawie. Właściwości lecznicze klimatu w Uzdrowisku Solec-Zdrój potwierdza świadectwo wydane przez IGiPZK PAN znak: DI-070-42/2018 z dnia 20.04.2018 rok.

§ 12

W oparciu o udokumentowane właściwości lecznicze naturalnych surowców i właściwości lecznicze klimatu, ustala się dla Uzdrowiska Solec-Zdrój następujące kierunki lecznicze:

1. CHOROBY ORTOPEDYCZNO-URAZOWE
2. CHOROBY REUMATOLOGICZNE
3. CHOROBY UKŁADU NERWOWEGO
4. OSTEOPOROZA
5. CHOROBY SKÓRY

§ 13

W Uzdrowisku Solec-Zdrój obowiązują następujące wskazania i przeciwwskazania w prowadzonych kierunkach leczniczych:

1. Choroby ortopedyczno-urazowe (ortopedia)

Szczegółowe wskazania:

1) sanatorium uzdrowiskowe:
a) M23, M24, S33, T92, T93 – następstwa urazów lub chorób stawów lub aparatu więzadłowego z ograniczeniem sprawności lub z ograniczeniem zakresu ruchów w stawach,
b) Z89 – stany po amputacjach kończyn po ostatecznym zaprotezowaniu,
c) M40-M42 – nabyte wady postawy w stopniu nieznacznym (dotyczy dzieci),
d) Q74, Q76 – wrodzone wady rozwojowe z nieznacznym ograniczeniem sprawności,

e) rekonwalescencja w okresie do 12 miesięcy od zakończenia leczenia szpitalnego z powodu chorób ortopedyczno-urazowych;

2) przychodnia uzdrowiskowa:

a) S13, S23, S33, S39, S43, S46, S53, S56, S63, S66, S73, S76, S83, S86, S93, S96, S99 – stany po urazach tkanek miękkich mięśni, więzadeł lub torebek stawowych z nieznacznym ograniczeniem ruchów lub z utrzymującym się zespołem bólowym,

b) M40 – M42 – nabyte wady postawy w stopniu nieznacznym (dotyczy dzieci),

c) M93 – pourazowa martwica kości w okresie zdrowienia,

d) T91 – T93 – odległe następstwa urazów kończyn lub kręgosłupa z nieznacznym ograniczeniem sprawności,

e) rekonwalescencja po leczeniu szpitalnym z powodu chorób ortopedyczno-urazowych.

Szczegółowe przeciwwskazania:

a) C40, C41 – nowotwory złośliwe kości lub chrząstki stawowej w okresie do 12 miesięcy od zakończenia leczenia operacyjnego, chemioterapii lub radioterapii;
b) M84, T10, T12 – stany po złamaniach kości kończyn z opóźnionym zrostem, stawem rzekomym lub powikłane zapaleniem kości lub szpiku kostnego;
c) M86 – zapalenie kości lub szpiku kostnego z odczynem ogólnym lub czynnymi przetokami;
d) M99 – stany po zabiegach operacyjnych ortopedycznych z niezdolnością do samoobsługi;
e) T09 – stany po urazach kręgosłupa z objawami tetraplegii, z odleżynami lub z niezdolnością do samoobsługi.

2. Choroby reumatologiczne (reumatologia)

Szczegółowe wskazania:

1) sanatorium uzdrowiskowe:

a) M05, M06 – reumatoidalne zapalenie stawów – okres I, II albo III, w okresie remisji,
b) M07 – artropatie towarzyszące łuszczycy lub chorobom jelit, w okresie remisji,
c) M10, M11 – choroby metaboliczne z zajęciem stawów (dna moczanowa, chondrokalcynoza i inne), w okresie przewlekłym z niewielkimi zmianami stawowymi,
d) M13 – zespół Reitera z zajęciem kręgosłupa,
e) M15 – M17, M19 – choroba zwyrodnieniowa stawów obwodowych dużych lub małych, z częściowym ograniczeniem sprawności ruchowej,
f) M45, M46, M49 – zesztywniające zapalenie stawów kręgosłupa lub inne zapalne choroby kręgosłupa, w okresie remisji, z nieznacznym ograniczeniem sprawności ruchowej i niewielką destrukcją stawów,
g) M47 – choroba zwyrodnieniowa kręgosłupa z nieznacznym ograniczeniem sprawności ruchowej,
h) M62 – polimialgia reumatyczna ze współistniejącymi zmianami zwyrodnieniowymi,
i) M70 – M79 – fibromialgia lub inne choroby tkanek miękkich z częściowym ograniczeniem sprawności lub o przebiegu nawracającym,
j) stany po zabiegach operacyjnych z przyczyn reumatycznych;

2) przychodnia uzdrowiskowa:

a) M05, M06 – reumatoidalne zapalenie stawów - okres I albo II, w okresie remisji,
b) M07 – artropatie towarzyszące łuszczycy lub chorobom jelit, w okresie remisji,
c) M10, M11 – choroby metaboliczne z zajęciem stawów (dna moczanowa, chondrokalcynoza i inne), w okresie przewlekłym z niewielkimi zmianami stawowymi,
d) M13 – zespół Reitera z zajęciem kręgosłupa,
e) M15 – M19 – choroba zwyrodnieniowa stawów obwodowych dużych lub małych z nieznacznym lub średnim ograniczeniem sprawności ruchowej,
f) M45, M46, M49 – zesztywniające zapalenie stawów kręgosłupa oraz inne zapalne choroby kręgosłupa, w okresie remisji, z nieznacznym ograniczeniem sprawności ruchowej i niewielką destrukcją stawów,
g) M47 – choroba zwyrodnieniowa kręgosłupa z nieznacznym ograniczeniem sprawności ruchowej,
h) M62 – polimialgia reumatyczna ze współistniejącymi zmianami zwyrodnieniowymi,
i) M70 – M79 – inne choroby tkanek miękkich.

Szczegółowe przeciwwskazania:

1) M05, M06 – reumatoidalne zapalenie stawów w IV stopniu sprawności czynnościowej (unieruchomienie w łóżku),
2) M05, M06 – zaostrzenie stanu zapalnego w reumatoidalnym zapaleniu stawów z odczynem ogólnym (stany gorączkowe, świeże wysięki, duże obrzęki stawowe),
3) M05, M06, M14, M45 – ograniczenie funkcji ruchowych w przebiegu reumatoidalnego zapalenia stawów, zesztywniającego zapalenia stawów kręgosłupa i innych artropatii, z całkowitą niepełnosprawnością,
4) M05, M06, M14 – zaawansowane zmiany narządowe w przebiegu schorzeń reumatoidalnych;
5) M30 – M36 – układowe choroby tkanki łącznej w fazie ostrej,
6) M13, M89 – infekcyjne zapalenie kości lub stawów w fazie ostrej,
7) M96 – stany w przebiegu chorób reumatycznych wymagające pilnej interwencji chirurgicznej lub ortopedycznej.

3. Choroby układu nerwowego (neurologia)

Sanatorium uzdrowiskowe

a) G09 – utrzymujące się następstwa neurologiczne chorób zapalnych ośrodkowego układu nerwowego,
b) G20, G21 – choroba Parkinsona lub parkinsonizm wtórny w początkowym stadium zaawansowania, z nieznacznym ograniczeniem sprawności ruchowej,
c) G35 – stwardnienie rozsiane w okresie remisji lub o przebiegu łagodnym,
d) G54 – zaburzenia korzeni rdzeniowych i splotów nerwowych w następstwie urazów czaszkowo-mózgowych lub urazów kręgosłupa,
e) G55 – ucisk korzeni nerwów rdzeniowych i splotów nerwowych w chorobach sklasyfikowanych gdzie indziej, w tym ucisk korzeni nerwów rdzeniowych i splotów nerwowych w chorobach krążka międzykręgowego (M50, M51), oraz w zmianach zwyrodnieniowych kręgów (M47),
f) G61, G62 – przewlekłe zapalenie nerwów obwodowych i splotów nerwowych (w tym następstwa przebytego zespołu Guillaina-Barrego), także okres bezobjawowy w nawracającej postaci zapalenia,
g) G64 – następstwa neurologiczne urazów nerwów obwodowych,
h) G81, G82 – porażenie połowicze, porażenie kończyn dolnych z nieznacznym ograniczeniem sprawności ruchowej, będące następstwem uszkodzenia mózgu lub rdzenia kręgowego,
i) G80 – dziecięce porażenie mózgowe z zachowaną zdolnością do samodzielnego poruszania się – dotyczy pacjentów do 18 roku życia,
j) G90 – nasilone zaburzenia układu wegetatywnego;

2) przychodnia uzdrowiskowa:

a) G20 – choroba Parkinsona z nieznacznym ograniczeniem chodu, z zachowaną samoobsługą,
b) G54 – zaburzenia korzeni rdzeniowych i splotów nerwowych w następstwie urazów czaszkowo-mózgowych lub urazów kręgosłupa - okres przewlekły,
c) G55 – ucisk korzeni nerwów rdzeniowych i splotów nerwowych w chorobach sklasyfikowanych gdzie indziej, w tym ucisk korzeni nerwów rdzeniowych i splotów nerwowych w chorobach krążka międzykręgowego (M50, M51), oraz w zmianach zwyrodnieniowych kręgosłupa (M47) – okres przewlekły,
d) G61, G62 – przewlekłe zapalenie nerwów obwodowych i splotów nerwowych (w tym następstwa przebytego zespołu Guillaina-Barrego, także okres bezobjawowy w nawracającej postaci zapalenia,
e) G64 – następstwa urazów nerwów obwodowych,
f) G90 – zaburzenia układu wegetatywnego.

Szczegółowe przeciwwskazania:

I64 – stany po udarach mózgowych z utrwalonymi niedowładami, z afazją sensoryczną lub motoryczną lub zespołem psychoorganicznym oraz z całkowitą niepełnosprawnością;

1) G40 – padaczka z częstymi napadami (co najmniej raz w miesiącu);
2) G35 – stwardnienie rozsiane w okresie zaostrzenia;
3) G55 – całkowite wypadnięcie jądra galaretowatego lub inne stany chorobowe ze wskazaniem do operacji;

4) T09 – stany po urazach kręgosłupa z objawami tetraplegii, z odleżynami lub z niezdolnością do samoobsługi;
5) G09, T81, T90 – stany pourazowe, stany pozapalne lub stany pooperacyjne mózgu lub rdzenia kręgowego, inne choroby neurologiczne z dysfunkcją ruchową uniemożliwiającą podstawową samoobsługę.

4. Osteoporoza

1.Sanatorium uzdrowiskowe

a) M85 – osteopenia rozpoznana według kryteriów WHO (T-score do -2,5 odchylenia standardowego) z czynnikami ryzyka,
b) M82, M85 – osteoporoza albo osteopenia z chorobami towarzyszącymi (reumatoidalne zapalenie stawów, zesztywniające zapalenie stawów kręgosłupa, cukrzyca, po sterydoterapii systemowej);

2) przychodnia uzdrowiskowa:
a) M85 – osteopenia rozpoznana według kryteriów WHO (T-score do -2,5 odchylenia standardowego) z czynnikami ryzyka,
b) M82, M85 – osteoporoza i osteopenia z chorobami towarzyszącymi (reumatoidalne zapalenie stawów, zesztywniające zapalenie stawów kręgosłupa, cukrzyca, po sterydoterapii systemowej).

Szczegółowe przeciwwskazania:
1) M82 – osteoporozy wtórne w przebiegu przewlekłej niewydolności nerek, szpiczaka mnogiego, nadczynności tarczycy, nadczynności przytarczyc, nadczynności kory nadnerczy;
2) M80 – osteoporoza ze świeżym złamaniem;
3) M80, Z74 – osteoporoza późna z ograniczeniem zdolności podstawowej samoobsługi lub powikłana niewydolnością układu krążenia i oddechowego

5. Choroby skóry (dermatologia)

Szczegółowe wskazania:
1) sanatorium:
a) choroby alergiczne skóry:
- L20 – atopowe zapalenie skóry,
- L28 – świerzbiączka guzowata (prurigo nodularis Hyde),
- L24 – wyprysk przewlekły,
b) choroby naczyniowe w małym albo średnim stopniu zaawansowania:
- D77, I78 – plamica i zapalenie naczyń włosowatych,
- I77 – choroba Raynauda,
c) L40 – łuszczyca zwykła lub jej odmiany,
d) L41 – przyłuszczyca grudkowa,
e) M34, L94 – zmiany skórne w przebiegu kologenoz: twardzina uogólniona, twardzina ogniskowa,
f) L97 – żylaki podudzi z wypryskiem przewlekłym,
g) L43 – liszaj płaski – wszystkie odmiany,
h) L45 – liszaj zanikowy twardzinowy,
i) choroby zawodowe skóry o przebiegu przewlekłym:
- L24 – wyprysk zawodowy,
- L24 – trądzik zawodowy,
- L58 – zmiany skórne wywołane ekspozycją na promieniowanie jonizujące,
j) T 33 – powierzchowne odmrożenie,
k) L90 – zanikowe schorzenia choroby skóry: zanikowe zapalenie skóry, marskość sromu i żołędzi,
l) zaburzenia rogowacenia naskórka:
- Q80 – rybia łuska,
- L85 – rogowacenie dłoni i stóp,
m) schorzenia łojotokowe skóry:
- L21 – łojotokowe zapalenie skóry,
- L26 – złuszczające zapalenie skóry,
n) L80 – bielactwo;
2) przychodnia uzdrowiskowa:
a) L40 – łuszczyca zwykła ze zmianami lokalnymi i jej odmiany,

b) L41 – przyłuszczyca grudkowa,
c) L97 – żylaki podudzi z wypryskiem przewlekłym,
d) T33 – powierzchowne odmrożenie,
e) zaburzenia rogowacenia naskórka o małym stopniu zaawansowania:
- Q80 – rybia łuska,
- L85 – rogowacenie dłoni i stóp,
f) schorzenia łojotokowe skóry o małym stopniu zaawansowania:
- L21 – łojotokowe zapalenie skóry,
- L26 – złuszczające zapalenie skóry,
g) L80 – bielactwo.

Szczegółowe przeciwwskazania:

1) C43, C44 – nowotwory złośliwe skóry, w przypadku czerniaka – w okresie do 5 lat, a w pozostałych przypadkach nowotworów złośliwych skóry – w okresie do 12 miesięcy, od zakończenia leczenia operacyjnego, chemioterapii lub radioterapii,
2) M34, L93 – kolagenozy – twardzina uogólniona i liszaj rumieniowaty z zaawansowanymi zmianami narządowymi,
3) L56, L57 – fotodermatozy,
4) L40 – łuszczyca uogólniona w okresie zaostrzenia wymagająca leczenia szpitalnego,
5) L23 – ostre alergiczne choroby skóry,
6) L97 – rozległe owrzodzenia żylakowe podudzi z cechami zakażenia bakteryjnego, grzybiczego,
7) L08, L99 – ropne zapalenie skóry oraz choroby grzybicze, pasożytnicze i wirusowe;
8) L30 – erytrodermia,
9) L98 – dermatozy zawodowe w okresie ostrym.

§ 14

Wykaz zakładów i urządzeń lecznictwa uzdrowiskowego w Uzdrowisku Solec-Zdrój:

Zakłady lecznictwa uzdrowiskowego				
Lp.	**Nazwa i adres**	**Instytucja prowadząca**	**Rodzaj zakładu**	**Kierunki lecznicze**
1.	Sanatorium „Jasna” ul. 1 Maja 1, 28-131 Solec-Zdrój	Uzdrowisko Solec-Zdrój M.Cz. Sztuk Sp.j. ul. 1 Maja 1, 28-131 Solec-Zdrój	sanatorium uzdrowiskowe	choroby ortopedyczno-urazowe, choroby reumatologiczne, choroby układu nerwowego, osteoporoza choroby skóry
2.	Sanatorium „Świt” ul. 1 Maja 1A, 28-131 Solec-Zdrój	Uzdrowisko Solec-Zdrój M.Cz. Sztuk Sp.j. ul. 1 Maja 1, 28-131 Solec-Zdrój	sanatorium uzdrowiskowe	
3.	Przychodnia uzdrowiskowa przy sanatorium „Świt” ul. 1 Maja 1A, 28-131 Solec-Zdrój	Uzdrowisko Solec-Zdrój M.Cz. Sztuk Sp.j. ul. 1 Maja 1, 28-131 Solec-Zdrój	przychodnia uzdrowiskowa	
4.	Zakład przyrodoleczniczy Dział Balneologii ul. 1 Maja 1J, 28-131 Solec-Zdrój Dział Fizjoterapii ul. 1 Maja 1C, 28-131 Solec-Zdrój	Uzdrowisko Solec-Zdrój M.Cz. Sztuk Sp.j. ul. 1 Maja 1, 28-131 Solec-Zdrój	zakład przyrodoleczniczy	
5.	Przychodnia „Centrum Rehabilitacji” z zakładem przyrodoleczniczym ul. Leśna 7, 28-131 Solec-Zdrój	Malinowe Hotele Sp. z o.o. ul. Leśna 7, 28-131 Solec-Zdrój	przychodnia uzdrowiskowa zakład przyrodoleczniczy	choroby ortopedyczno-urazowe, choroby reumatologiczne, choroby układu nerwowego

6.	Przychodnia „Centrum Zdrowia” z zakładem przyrodoleczniczym ul. Partyzantów 18, 28-131 Solec-Zdrój	Malinowe Hotele Sp. z o.o. ul. Leśna 7, 28-131 Solec-Zdrój	przychodnia uzdrowiskowa zakład przyrodoleczniczy	osteoporoza choroby skóry
7.	Przychodnia „Centrum Medyczne Malinowy Raj” z zakładem przyrodoleczniczym ul. Partyzantów 18A, 28-131 Solec-Zdrój	Malinowe Hotele Sp. z o.o. ul. Leśna 7, 28-131 Solec-Zdrój	przychodnia uzdrowiskowa zakład przyrodoleczniczy	

Urządzenia lecznictwa uzdrowiskowego		Instytucja prowadząca	Opis
1.	Pijalnia wody siarczkowej w Zakładzie Przyrodoleczniczym Balneologia ul. 1 Maja 1J, 28-131 Solec-Zdrój	Uzdrowisko Solec-Zdrój M.Cz. Sztuk Sp.j. ul. 1 Maja 1, 28-131 Solec-Zdrój	pijalnia uzdrowiskowa wody siarczkowej z „Szybu Soleckiego” – zawór czerpalny usytuowany na wewnętrznej ścianie zakładu przyrodoleczniczego (tzw. Łazienki)
2.	Park Zdrojowy		park uzdrowiskowy na terenie Solca Zdroju o powierzchni 17 ha
3.	Ścieżka ruchowa		ścieżka zdrowia zlokalizowana w Parku Zdrojowym
4.	Basen rehabilitacyjny ul. Partyzantów 18, 28-131 Solec-Zdrój	Malinowe Hotele Sp. z o.o. ul. Leśna 7, 28-131 Solec-Zdrój	basen rehabilitacyjny o wymiarach 16,5 m x 16,5 m gł. 1,3
5.	Basen rehabilitacyjny ul. Leśna 7, 28-131 Solec-Zdrój		basen rehabilitacyjny o wymiarach 13,5 m x 7,5 m gł. 1,3
6.	Basen siarczkowo-solankowy ul. Partyzantów 18, 28-131 Solec-Zdrój		basen leczniczy o wymiarach 12 m x 5,5,m gł. 0,9 m

§ 15

Nieprzestrzeganie zasad określonych niniejszym statutem podlega odpowiedzialności na zasadach ogólnych?

§ 16

Załącznikami graficznymi do statutu są:

1) mapa strefy „A” ochrony uzdrowiskowej, w skali 1:5000,
2) mapa strefy „B” ochrony uzdrowiskowej (zaznaczona strefa „A”) w skali 1: 10000,
3) mapa strefy „C” ochrony uzdrowiskowej (zaznaczona strefa „A” i „B”) w skali 1:25000,
4) mapy obszarów i terenów górniczych (z zaznaczonymi odwiertami wód leczniczych) w skali 1:25 000.

Załączniki graficzne

1) Mapa strefy „A” ochrony uzdrowiskowej, w skali 1:5000

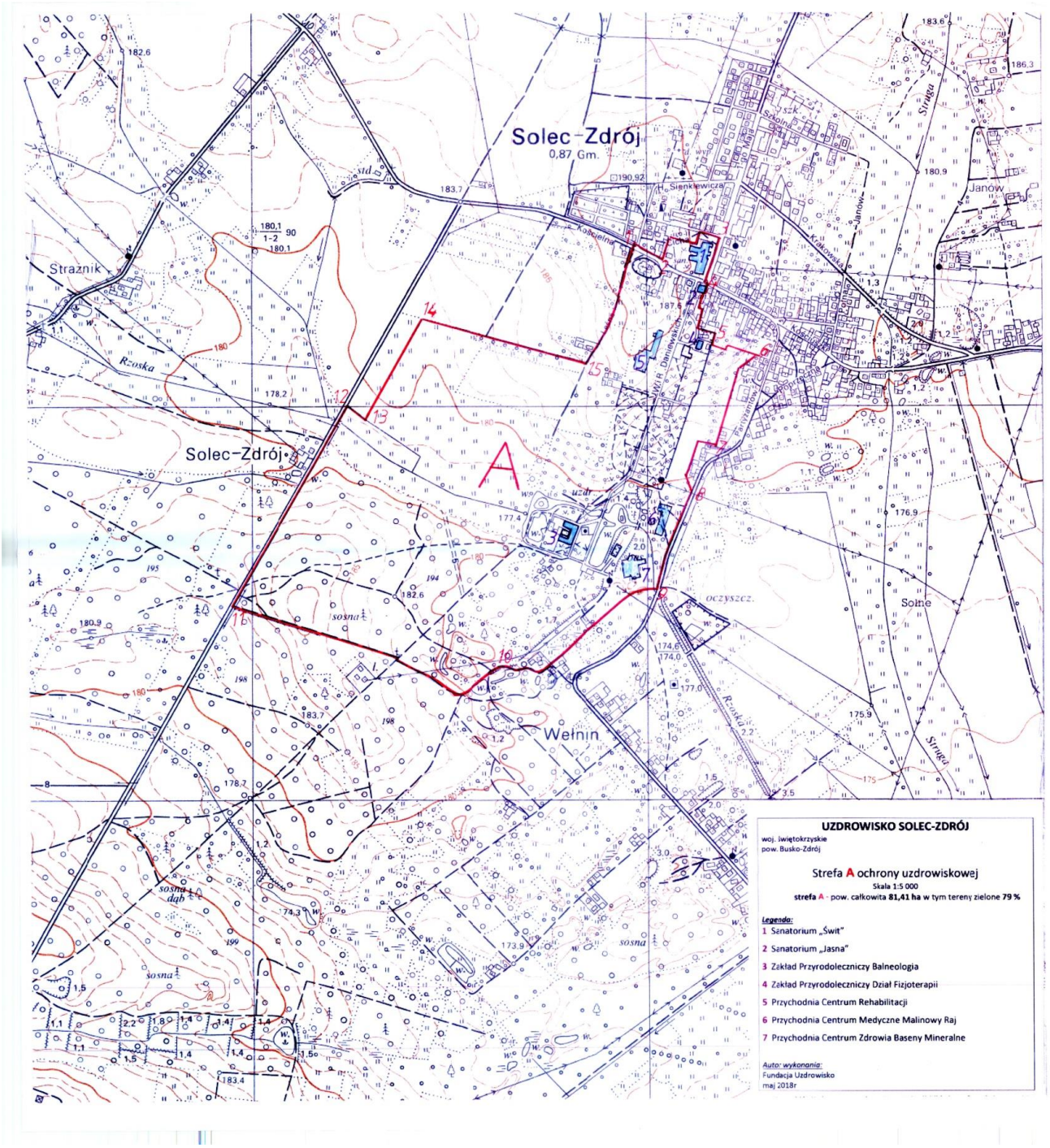

Mapa strefy „B” ochrony uzdrowiskowej (zaznaczona strefa „A”) w skali 1: 10000,

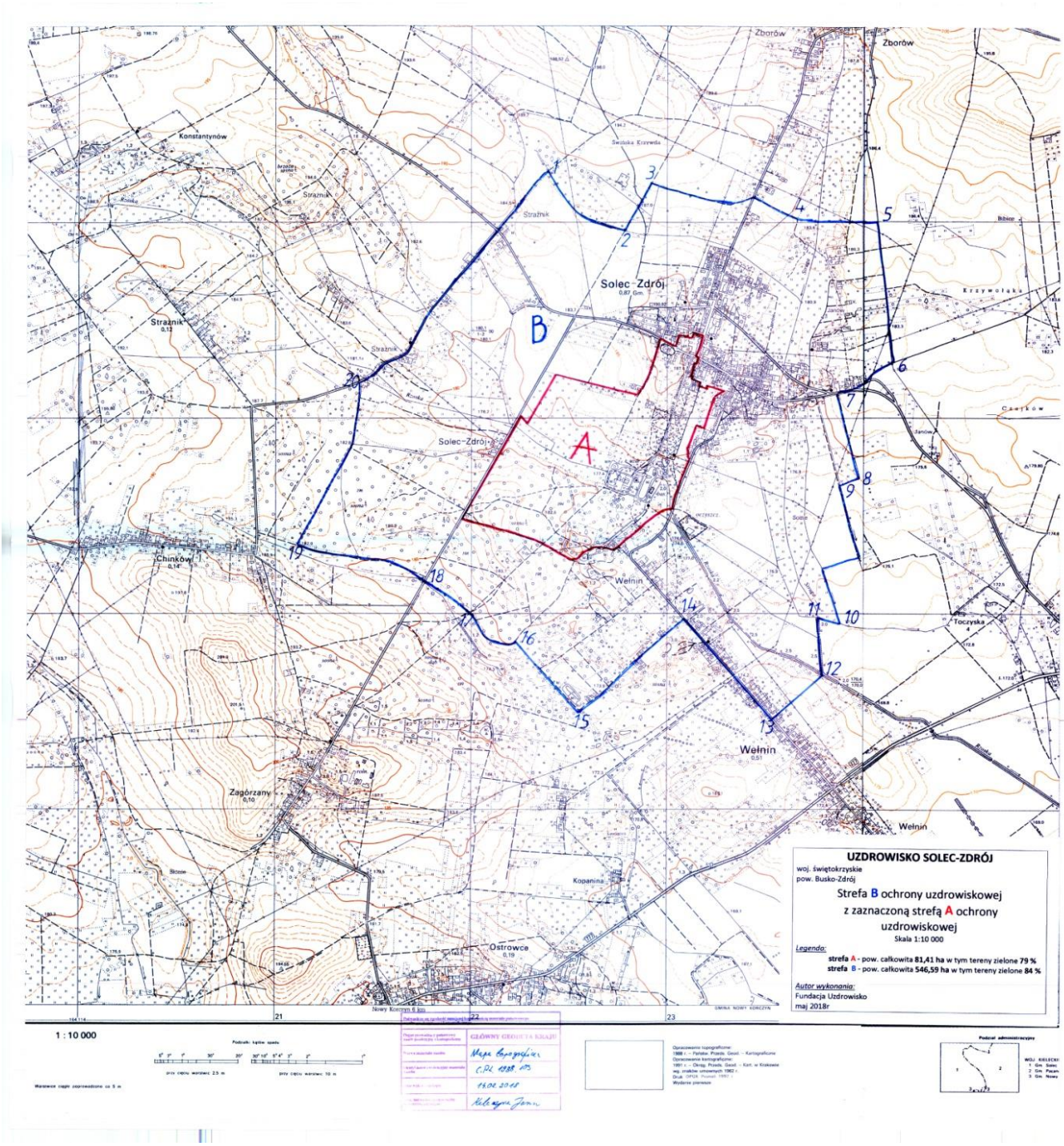

Mapa strefy „C” ochrony uzdrowiskowej (zaznaczona strefa „A” i „B”) w skali 1:25000

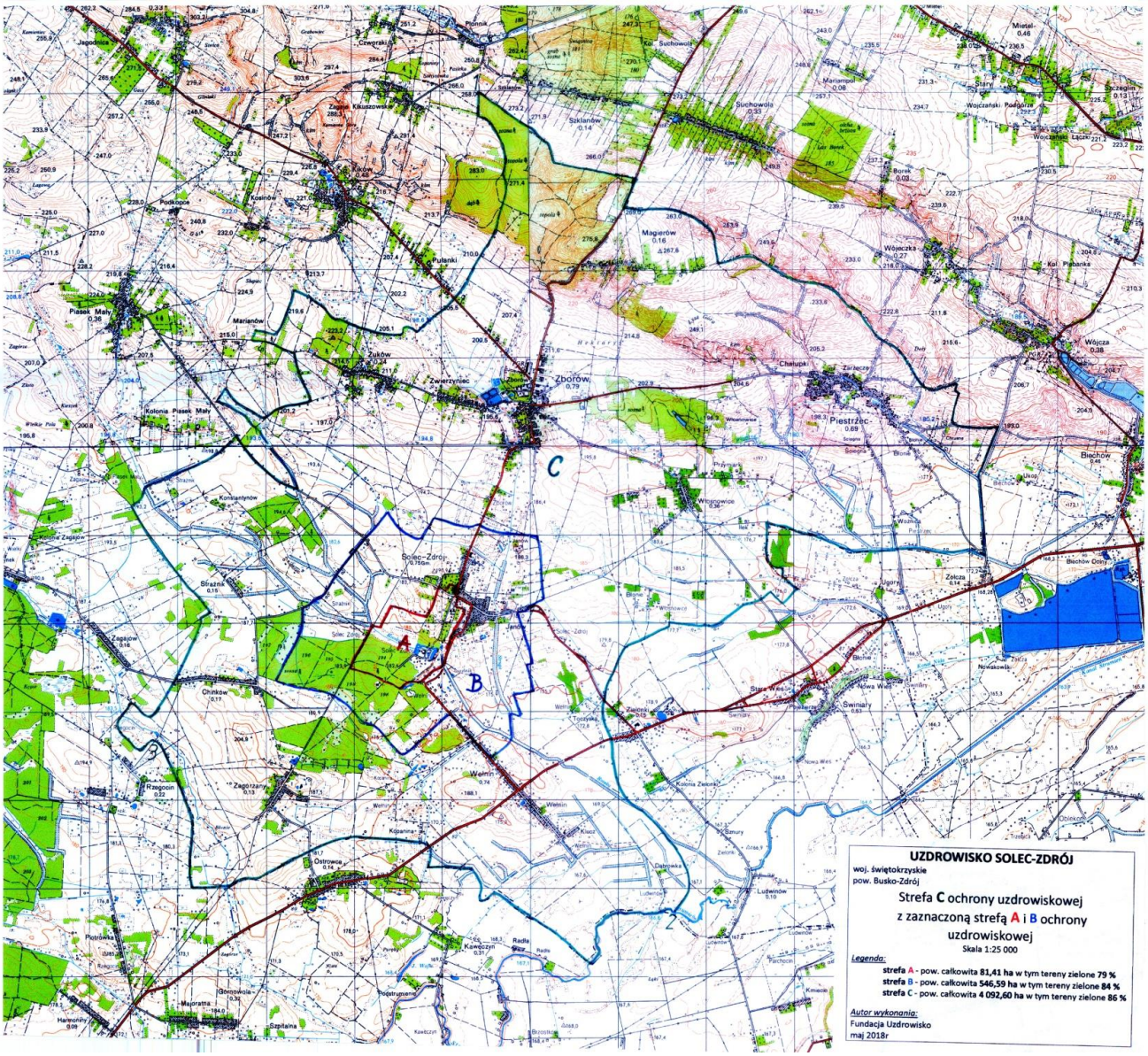

Mapy obszarów i terenów górniczych (z zaznaczonymi odwiertami wód leczniczych) w skali 1:25 000

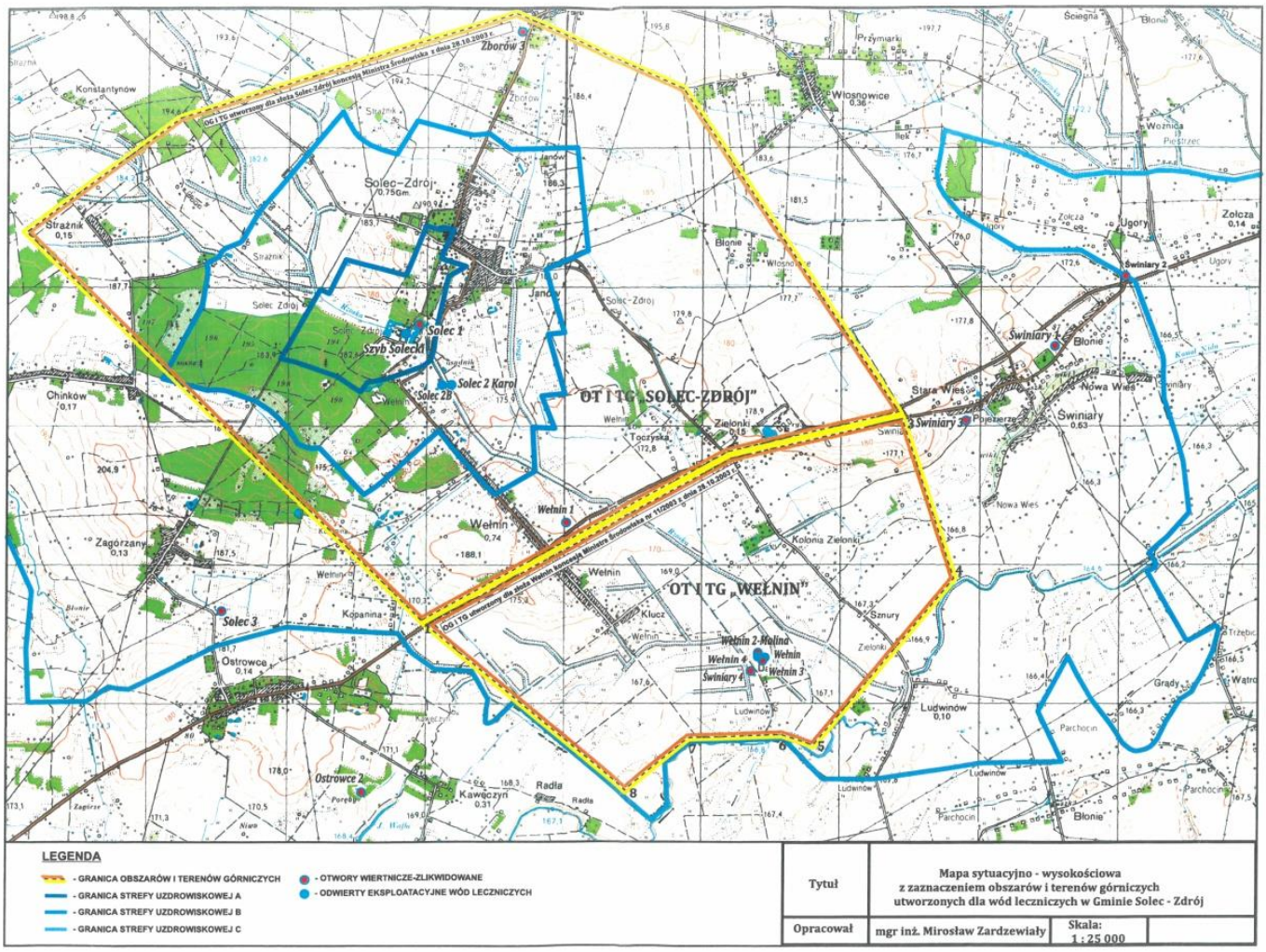

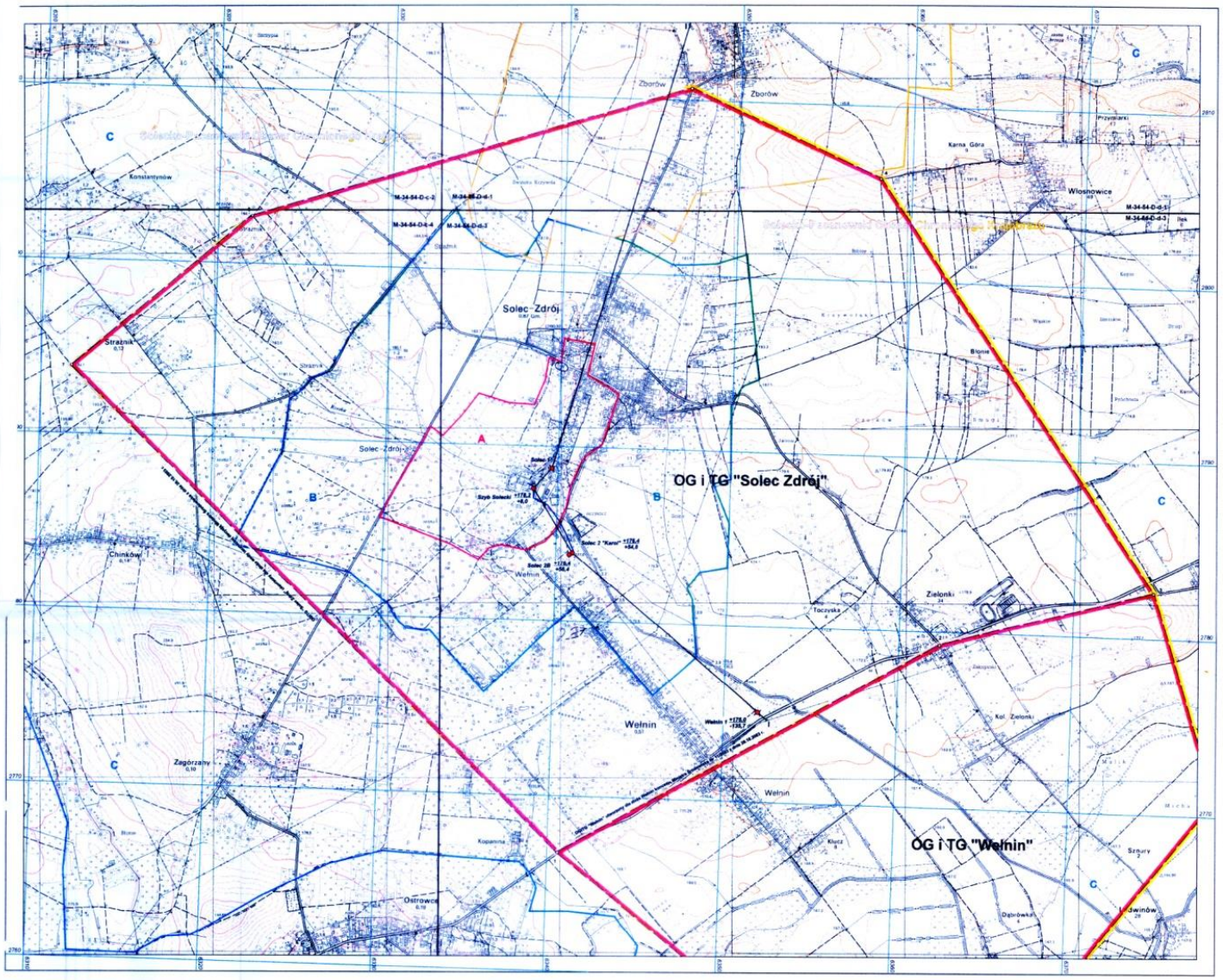

Schemat podziału arkuszy 1: 10 000

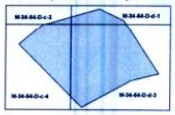

Układ współrzędnych "1992"
Poziom odniesienia Kronsztadt

Uwaga: Granice terenu i obszaru górniczego "Solec Zdrój" pokrywają się z granicami złoża Solec

- granica strefy "A" ochrony uzdrowiskowej
- granica strefy "B" ochrony uzdrowiskowej
- granica strefy "C" ochrony uzdrowiskowej

Założono w marcu 2017 r.

Kierownik Ruchu Zakładu Górniczego

Miernicy górniczy

"Uzdrowisko Solec-Zdrój" M. Cz. Sztuk Spółka Jawna
ul. 1 Maja 1, 28-131 Solec-Zdrój
Uzdrowiskowy Zakład Górniczy Solec Zdrój

MAPA SYTUACYJNO-WYSOKOŚCIOWA POWIERZCHNI W GRANICACH TERENU GÓRNICZEGO "SOLEC ZDRÓJ"

skala 1: 10 000

M-34-54-D-c-4
X = 276000 Y = 631000

Mapa przeglądowa

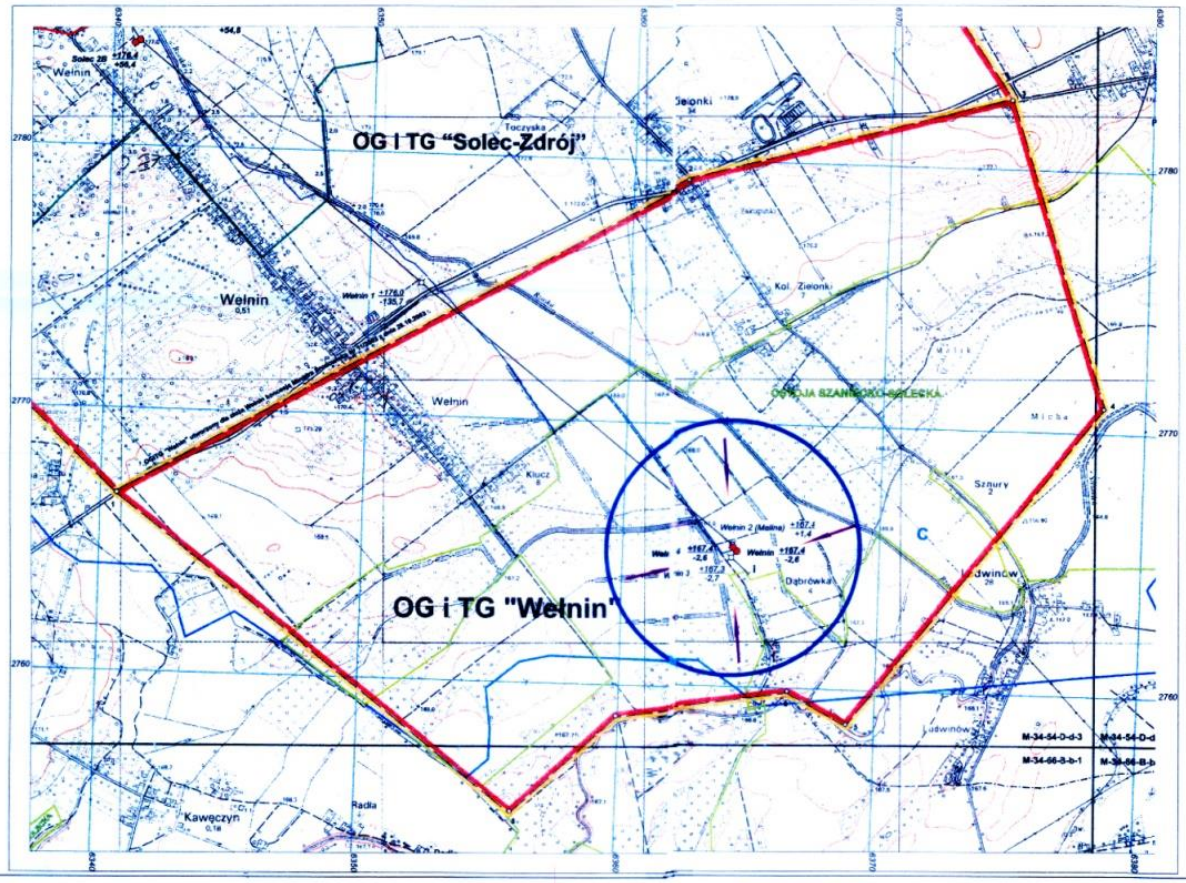

Objaśnienia:

- Granica obszaru górniczego
- Granica terenu górniczego
- Odwierty eksploatacyjne
- Otwór wiertniczy zlikwidowany
- Rurociągi wody leczniczej
- Kierunek spływu wód
- Obszar zasobowy ujęcia wód leczniczych "Wełnin-Malinowe"

Obszary chronione

- Solecko-Pacanowski Obszar Chronionego Krajobrazu
- obszar „Natura 2000"

Strefy ochrony uzdrowiskowej

- granica strefy "A" ochrony uzdrowiskowej
- granica strefy "B" ochrony uzdrowiskowej
- granica strefy "C" ochrony uzdrowiskowej

Układ współrzędnych "1992"

Założono w listopadzie 2017r.

Kierownik Ruchu Zakładu Górniczego Uzdrowiskowego Zakład Górniczego
mgr inż. Mirosław Zartzowski

mgr inż. MIROSŁAW ZARDZEWSKI
geolog górniczy
nr upr. W.U.G. Łódź CUG-040271
MIGOŁ E.N.T.L. nr 1187

Geolog górniczy

Mierniczy górniczy
MIERNICZY GÓRNICZY
nr uprawnień B-877 WUG

"Malinowe Hotele" Sp. z o.o.
28-131 Solec-Zdrój, ul. Leśna 7
UZDROWISKOWY ZAKŁAD GÓRNICZY - KOPALNIA WEŁNIN

O.G. i T.G. „Wełnin"

MAPA SYTUACYJNO-WYSOKOŚCIOWA POWIERZ
W GRANICACH TERENU GÓRNICZEGO

Skala 1: 10000

M-34-66-B-b-1
X = 275300 Y = 6338